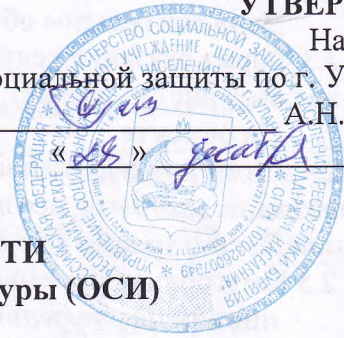


**УТВЕРЖДАЮ**

Начальник  
Управления социальной защиты по г. Улан-Удэ  
А.Н. Печкин  
« 28 » \_\_\_\_\_ 2016 г.



**ПАСПОРТ ДОСТУПНОСТИ**  
**объекта социальной инфраструктуры (ОСИ)**  
**№ 21**

**1. Общие сведения об объекте**

- 1.1. Наименование (вид) объект:  
**МБУ ДО «Дом творчества Октябрьского района г. Улан-Удэ»**
- 1.2. Адрес объект:  
**670042, Республика Бурятия, г. Улан-Удэ, проспект Строителей, 60-60а.**
- 1.3. Сведения о размещении объекта:  
- **отдельно стоящее здание 1 этаж, 176,5 кв.м.**  
- **часть здания на 1 этаже, 426,20 кв.м.**  
- наличие прилегающего земельного участка (да, нет); \_\_\_\_\_ кв.м
- 1.4. Год постройки здания:  
**1987 г., последнего капитального ремонта – 2015 г.**
- 1.5. Дата предстоящих плановых ремонтных работ:  
**Текущего - 2017 г. капитального 2018 г.**

**Сведения об организации, расположенной на объекте**

- 1.6. Название организации (учреждения), (полное юридическое наименование – согласно Уставу, краткое наименование)  
**Муниципальное бюджетное учреждения дополнительного образования «Дом творчества Октябрьского района г. Улан-Удэ», МБО ДО «ДТОР г. Улан-Удэ»**
- 1.7. Адрес объекта:  
**670042, Республика Бурятия, г. Улан-Удэ, проспект Строителей, 60-60а.**
- 1.8. Основание для пользования объектом (оперативное управление, аренда, собственность)  
**Оперативное управление**
- 1.9. Форма собственности (государственная, негосударственная)  
**Государственная**
- 1.10. Территориальная принадлежность (федеральная, региональная, муниципальная)  
**Муниципальная**
- 1.11. Вышестоящая организация (наименование)  
**Муниципальное казенное учреждение «Комитет по образованию Администрации г. Улан-Удэ»**
- 1.12. Адрес вышестоящей организации, другие координаты  
**670000, г. Улан-Удэ, ул. Советская, 23, тел. (3012) 21-40-48.**

**2. Характеристика деятельности организации на объекте**

- 2.1 Сфера деятельности (здравоохранение, образование, социальная защита, физическая культура и спорт, культура, связь и информация, транспорт, жилой фонд, потребительский рынок и сфера услуг, другое)

### Дополнительное образование

2.2 Виды оказываемых услуг:

### Дополнительное образование

2.3 Форма оказания услуг: (на объекте, с длительным пребыванием, в т.ч. проживанием, на дому, дистанционно)

### На объекте

2.4 Категории обслуживаемого населения по возрасту: (дети, взрослые трудоспособного возраста, пожилые; все возрастные категории)

### Дети, взрослые трудоспособного возраста

2.5 Категории обслуживаемых инвалидов:

**инвалиды, передвигающиеся на коляске, инвалиды с нарушениями опорно-двигательного аппарата; нарушениями зрения, нарушениями слуха, нарушениями умственного развития**

2.6 Плановая мощность: посещаемость (количество обслуживаемых в день), вместимость, пропускная способность – **200 человек в день**

2.7 Участие в исполнении ИПР инвалида, ребенка-инвалида (да, нет)

## 3. Состояние доступности объекта для инвалидов и других маломобильных групп населения (МГН)

3.1 Путь следования к объекту пассажирским транспортом (описать маршрут движения с использованием пассажирского транспорта)

**Трамвай № 1, 2.**

**маршрутное такси № 36, 42, 56, 64, 82, 10**

**наличие адаптированного пассажирского транспорта к объекту - нет**

3.2 Путь к объекту от ближайшей остановки пассажирского транспорта:

3.2.1 расстояние до объекта от остановки транспорта **100 м.**

3.2.2 время движения (пешком) **3-5 мин**

3.2.3 наличие выделенного от проезжей части пешеходного пути (*да, нет*),

3.2.4 Перекрестки: *нерегулируемые; регулируемые, со звуковой сигнализацией, таймером; нет*

3.2.5 Информация на пути следования к объекту: *акустическая, тактильная, визуальная; нет*

3.2.6 Перепады высоты на пути: *есть, нет*

**На пути движения к объекту имеются перепады высоты (ямы, выбоины в асфальте).**

**На пути следования отсутствуют контрастная маркировка, тактильная плитка. (Папка № 0, фото 0.1-0.16)**

Их обустройство для инвалидов на коляске: *да, нет, частично*

3.3 Организация доступности объекта для инвалидов – форма обслуживания\*

№№ п/п	Категория инвалидов (вид нарушения)	Вариант организации доступности объекта (формы обслуживания)*
1.	<b>Все категории инвалидов и МГН</b>	<b>ДУ</b>
	<i>в том числе инвалиды:</i>	
2	передвигающиеся на креслах-колясках	<b>ДУ</b>
3	с нарушениями опорно-двигательного аппарата	<b>ДУ</b>
4	с нарушениями зрения	<b>ДУ</b>
5	с нарушениями слуха	<b>Б</b>

6	с нарушениями умственного развития	Б
---	------------------------------------	---

\* - указывается один из вариантов: «А», «Б», «ДУ», «ВНД»

### 3.4 Состояние доступности основных структурно-функциональных зон

№№	Основные структурно-функциональные зоны	Состояние доступности, в том числе для основных категорий инвалидов**
1	Территория, прилегающая к зданию (участок)	ДЧ-И (У, Г) ДУ (К, О, С)
2	Вход (входы) в здание	ДЧ-И (У, Г) ДУ (К, С, О)
3	Путь (пути) движения внутри здания (в т.ч. пути эвакуации)	ДЧ-И (У, Г) ДУ (К, О, С)
4	Зона целевого назначения здания (целевого посещения объекта)	ДП-И (Г, У) ДУ (К, О, С)
5	Санитарно-гигиенические помещения	ДЧ-И (У, Г) ДУ (О, С) ВНД (К)
6	Система информации и связи (на всех зонах)	ДЧ-И (К, О) ДУ (Г, У, С)
7	Пути движения к объекту (от остановки транспорта)	ДЧ-И (У, Г) ДУ (С, О, К)

\*\* Указывается: ДП-В - доступно полностью всем; ДП-И (К, О, С, Г, У) – доступно полностью избирательно (указать категории инвалидов); ДЧ-В - доступно частично всем; ДЧ-И (К, О, С, Г, У) – доступно частично избирательно (указать категории инвалидов); ДУ - доступно условно, ВНД - недоступно

### 3.5. ИТОГОВОЕ ЗАКЛЮЧЕНИЕ о состоянии доступности ОСИ: ДЧ-И (У, Г), ДУ (К, О, С)

## 4. Управленческое решение

### 4.1. Рекомендации по адаптации основных структурных элементов объекта

№№ п \п	Основные структурно-функциональные зоны объекта	Рекомендации по адаптации объекта (вид работы)*
1	Территория, прилегающая к зданию (участок)	Текущий ремонт
2	Вход (входы) в здание	Текущий ремонт
3	Путь (пути) движения внутри здания (в т.ч. пути эвакуации)	Текущий ремонт
4	Зона целевого назначения здания (целевого посещения объекта)	Текущий ремонт
5	Санитарно-гигиенические помещения	Текущий, капитальный ремонт
6	Система информации на объекте (на всех зонах)	Текущий ремонт
7	Пути движения к объекту (от остановки транспорта)	Текущий ремонт
8.	Все зоны и участки	Текущий, капитальный ремонт

\*- указывается один из вариантов (видов работ): не нуждается; ремонт (текущий, капитальный); индивидуальное решение с ТСП; технические решения невозможны – организация альтернативной формы обслуживания

4.2. Период проведения работ \_\_\_\_\_  
в рамках исполнения \_\_\_\_\_  
(указывается наименование документа: программы, плана)

4.3 Ожидаемый результат (по состоянию доступности) после выполнения работ по адаптации \_\_\_\_\_  
Оценка результата исполнения программы, плана (по состоянию доступности) \_\_\_\_\_

4.4. Для принятия решения требуется, не требуется (нужное подчеркнуть):  
Согласование \_\_\_\_\_

Имеется заключение уполномоченной организации о состоянии доступности объекта (наименование документа и выдавшей его организации, дата), прилагается \_\_\_\_\_

4.5. Информация размещена (обновлена) на Карте доступности субъекта РФ дата \_\_\_\_\_  
(наименование сайта, портала)

## 5. Особые отметки

Паспорт сформирован на основании:


1. Анкеты (информации об объекте) от « \_\_\_\_ » \_\_\_\_\_ 20\_\_ г.,
2. Акта обследования объекта: № акта \_\_\_\_\_ от « \_\_\_\_ » \_\_\_\_\_ 20\_\_ г.
3. Решения Комиссии \_\_\_\_\_ от « \_\_\_\_ » \_\_\_\_\_ 20\_\_ г.

Директор МБУ ДО «Дом творчества Октябрьского района г. Улан-Удэ»

**УТВЕРЖДАЮ**

Н.Ю. Антипова

«    » \_\_\_\_\_ 20   г.



**АНКЕТА**  
**(информация об объекте социальной инфраструктуры)**  
**К ПАСПОРТУ ДОСТУПНОСТИ ОСИ**  
**№ 21**

**1. Общие сведения об объекте**

- 1.1. Наименование (вид) объект:  
**МБУ ДО «Дом творчества Октябрьского района г. Улан-Удэ»**
- 1.2. Адрес объект:  
**670042, Республика Бурятия, г. Улан-Удэ, проспект Строителей, 60-60а.**
- 1.3. Сведения о размещении объекта:
  - отдельно стоящее здание 1 этаж, 176,5 кв.м.
  - часть здания на 1 этаже, 426,20 кв.м.
  - наличие прилегающего земельного участка (да, нет); \_\_\_\_\_ кв.м
- 1.4. Год постройки здания:  
**1987 г., последнего капитального ремонта – 2015 г.**
- 1.5. Дата предстоящих плановых ремонтных работ:  
**Текущего - 2017 г. капитального 2018 г.**

**Сведения об организации, расположенной на объекте**

- 1.6. Название организации (учреждения), (полное юридическое наименование – согласно Уставу, краткое наименование)  
**Муниципальное бюджетное учреждения дополнительного образования «Дом творчества Октябрьского района г. Улан-Удэ», МБОУ ДО «ДТОР г. Улан-Удэ»**
- 1.7. Адрес объекта:  
**670042, Республика Бурятия, г. Улан-Удэ, проспект Строителей, 60-60а.**
- 1.8. Основание для пользования объектом (оперативное управление, аренда, собственность)  
**Оперативное управление**
- 1.9. Форма собственности (государственная, негосударственная)  
**Государственная**
- 1.10. Территориальная принадлежность (федеральная, региональная, муниципальная)  
**Муниципальная**
- 1.11. Вышестоящая организация (наименование)  
**Муниципальное казенное учреждение «Комитет по образованию Администрации г. Улан-Удэ»**
- 1.12. Адрес вышестоящей организации, другие координаты  
**670000, г. Улан-Удэ, ул. Советская, 23, тел. (3012) 21-40-48.**

**2. Характеристика деятельности организации на объекте**

- 2.1 Сфера деятельности (здравоохранение, образование, социальная защита, физическая культура и спорт, культура, связь и информация, транспорт, жилой фонд, потребительский рынок и сфера услуг, другое)  
**Дополнительное образование**

2.2 Виды оказываемых услуг:

**Дополнительное образование**

2.3 Форма оказания услуг: (на объекте, с длительным пребыванием, в т.ч. проживанием, на дому, дистанционно)

**На объекте**

2.4 Категории обслуживаемого населения по возрасту: (дети, взрослые трудоспособного возраста, пожилые; все возрастные категории)

**Дети, взрослые трудоспособного возраста**

2.5 Категории обслуживаемых инвалидов:

**инвалиды, передвигающиеся на коляске, инвалиды с нарушениями опорно-двигательного аппарата; нарушениями зрения, нарушениями слуха, нарушениями умственного развития**

2.6 Плановая мощность: посещаемость (количество обслуживаемых в день), вместимость, пропускная способность – **200 человек в день**

2.7 Участие в исполнении ИПР инвалида, ребенка-инвалида (да, нет)

### 3. Состояние доступности объекта для инвалидов и других маломобильных групп населения (МГН)

3.1 Путь следования к объекту пассажирским транспортом (описать маршрут движения с использованием пассажирского транспорта)

**Трамвай № 1, 2.**

**маршрутное такси № 36, 42, 56, 64, 82, 10**

**наличие адаптированного пассажирского транспорта к объекту - нет**

3.2 Путь к объекту от ближайшей остановки пассажирского транспорта:

3.2.1 расстояние до объекта от остановки транспорта **100 м.**

3.2.2 время движения (пешком) **3-5 мин**

3.2.3 наличие выделенного от проезжей части пешеходного пути (*да, нет*),

3.2.4 Перекрестки: *нерегулируемые; регулируемые, со звуковой сигнализацией, таймером; нет*

3.2.5 Информация на пути следования к объекту: *акустическая, тактильная, визуальная; нет*

3.2.6 Перепады высоты на пути: *есть, нет*

**На пути движения к объекту имеются перепады высоты (ямы, выбоины в асфальте). На пути следования отсутствуют контрастная маркировка, тактильная плитка. (Папка № 0, фото 0.1-0.16)**

**Их обустройство для инвалидов на коляске: да, нет, частично**

3.3 Вариант организации доступности ОСИ (формы обслуживания)\* с учетом СП 35-101-2001

№№ п/п	Категория инвалидов (вид нарушения)	Вариант организации доступности объекта (формы обслуживания)*
1.	<b>Все категории инвалидов и МГН</b>	<b>ДУ</b>
	<i>в том числе инвалиды:</i>	
2	передвигающиеся на креслах-колясках	<b>ДУ</b>
3	с нарушениями опорно-двигательного аппарата	<b>ДУ</b>

4	с нарушениями зрения	ДУ
5	с нарушениями слуха	Б
6	с нарушениями умственного развития	Б

\* - указывается один из вариантов: «А», «Б», «ДУ», «ВНД»

«А»- Доступность всех зон и помещений - универсальная

«Б» Доступны специально выделенные участки и помещения

«ДУ» Доступность условная: дополнительная помощь сотрудника, услуги на дому, дистанционно

«ВНД» Не организована доступность

#### 4. Управленческое решение (предложения по адаптации основных структурных элементов объекта)

№ п \ пп	Основные структурно-функциональные зоны объекта	Рекомендации по адаптации объекта (вид работы)*
1	Территория, прилегающая к зданию (участок)	Текущий ремонт
2	Вход (входы) в здание	Текущий ремонт
3	Путь (пути) движения внутри здания (в т.ч. пути эвакуации)	Текущий ремонт
4	Зона целевого назначения (целевого посещения объекта)	Текущий ремонт
5	Санитарно-гигиенические помещения	Текущий, капитальный ремонт
6	Система информации на объекте (на всех зонах)	Текущий ремонт
7	Пути движения к объекту (от остановки транспорта)	Текущий ремонт
8.	<b>Все зоны и участки</b>	<b>Текущий, капитальный ремонт</b>

\*- указывается один из вариантов (видов работ): не нуждается; ремонт (текущий, капитальный); индивидуальное решение с ТСР; технические решения невозможны – организация альтернативной формы обслуживания

#### Размещение информации на Карте доступности субъекта РФ согласовано

(подпись, Ф.И.О., должность; координаты для связи уполномоченного представителя объекта)

УТВЕРЖДАЮ

Начальник  
Управления социальной защиты по г. Улан-Удэ  
А.Н. Печкин  
« 14 » \_\_\_\_\_ 2016 г.



**АКТ ОБСЛЕДОВАНИЯ  
объекта социальной инфраструктуры  
К ПАСПОРТУ ДОСТУПНОСТИ ОСИ  
№ 21**

Сибирский федеральный округ  
Республика Бурятия  
г. Улан-Удэ

«14» октября 2016 г.

**1. Общие сведения об объекте**

- 1.1. Наименование (вид) объект:  
**МБУ ДО «Дом творчества Октябрьского района г. Улан-Удэ»**
- 1.2. Адрес объект:  
**670042, Республика Бурятия, г. Улан-Удэ, проспект Строителей, 60-60а**
- 1.3. Сведения о размещении объекта:  
- отдельно стоящее здание 1 этаж (пристрой), 176,5 кв.м.  
- часть здания на 1 этаже, 426,20 кв.м.  
- наличие прилегающего земельного участка (да, нет); \_\_\_\_\_ кв.м
- 1.4. Год постройки здания:  
**1987 г., последнего капитального ремонта – 2015 г.**
- 1.5. Дата предстоящих плановых ремонтных работ:  
**Текущего - 2017 г. капитального 2018 г.**
- 1.6. Название организации (учреждения), (полное юридическое наименование – согласно Уставу, краткое наименование)  
**Муниципальное бюджетное учреждения дополнительного образования «Дом творчества Октябрьского района г. Улан-Удэ», МБО ДО «ДТОР г. Улан-Удэ»**
- 1.7. Адрес объекта:  
**670042, Республика Бурятия, г. Улан-Удэ, проспект Строителей, 60-60а.**

**2. Характеристика деятельности организации на объекте**

2.1 Сфера деятельности (здравоохранение, образование, социальная защита, физическая культура и спорт, культура, связь и информация, транспорт, жилой фонд, потребительский рынок и сфера услуг, другое)

**Дополнительное образование**

2.2 Виды оказываемых услуг:

**Дополнительное образование**

2.3 Форма оказания услуг: (на объекте, с длительным пребыванием, в т.ч. проживанием, на дому, дистанционно)

**На объекте**

2.4 Категории обслуживаемого населения по возрасту: (дети, взрослые трудоспособного возраста, пожилые; все возрастные категории)

**Дети, взрослые трудоспособного возраста**



2.5 Категории обслуживаемых инвалидов:

**инвалиды, передвигающиеся на коляске, инвалиды с нарушениями опорно-двигательного аппарата; нарушениями зрения, нарушениями слуха, нарушениями умственного развития**

2.6 Плановая мощность: посещаемость (количество обслуживаемых в день), вместимость, пропускная способность – **200 человек в день**

2.7 Участие в исполнении ИПР инвалида, ребенка-инвалида (да, **нет**)

### 3. Состояние доступности объекта для инвалидов и других маломобильных групп населения (МГН)

3.1 Путь следования к объекту пассажирским транспортом (описать маршрут движения с использованием пассажирского транспорта)

**Трамвай № 1, 2.**

**маршрутное такси № 36, 42, 56, 64, 82, 10**

**наличие адаптированного пассажирского транспорта к объекту - нет**

3.2 Путь к объекту от ближайшей остановки пассажирского транспорта:

3.2.1 расстояние до объекта от остановки транспорта **100 м.**

3.2.2 время движения (пешком) **3-5 мин**

3.2.3 наличие выделенного от проезжей части пешеходного пути (**да, нет**),

3.2.4 Перекрестки: **нерегулируемые; регулируемые, со звуковой сигнализацией, таймером; нет**

3.2.5 Информация на пути следования к объекту: **акустическая, тактильная, визуальная; нет**

3.2.6 Перепады высоты на пути: **есть, нет**

**На пути движения к объекту имеются перепады высоты (ямы, выбоины в асфальте). На пути следования отсутствуют контрастная маркировка, тактильная плитка. (Папка № 0, фото 0.1-0.16)**

Их обустройство для инвалидов на коляске: **да, нет, частично**

### 3.3 Организация доступности объекта для инвалидов – форма обслуживания

№№ п/п	Категория инвалидов (вид нарушения)	Вариант организации доступности объекта (формы обслуживания)*
1.	<b>Все категории инвалидов и МГН</b> <i>в том числе инвалиды:</i>	<b>ДУ</b>
2	передвигающиеся на креслах-колясках	<b>ДУ</b>
3	с нарушениями опорно-двигательного аппарата	<b>ДУ</b>
4	с нарушениями зрения	<b>ДУ</b>
5	с нарушениями слуха	<b>Б</b>
6	с нарушениями умственного развития	<b>Б</b>

\* - указывается один из вариантов: «А», «Б», «ДУ», «ВНД»

### 3.4 Состояние доступности основных структурно-функциональных зон

№№ п/п	Основные структурно-функциональные зоны	Состояние доступности, в том числе для основных категорий инвалидов**	Приложение	
			№ на плане	№ фото
1	Территория, прилегающая к зданию (участок)	ДЧ-И (У, Г) ДУ (К, О, С)	А	Папки № 2, 3, 5
2	Вход (входы) в здание	ДЧ-И (У, Г) ДУ (К, С, О)	А, 1	Папки № 8, 9, 10
3	Путь (пути) движения внутри здания (в т.ч. пути эвакуации)	ДЧ-И (У, Г) ДУ (К, О, С)	2, 13, 14	Папки № 11, 15, 16
4	Зона целевого назначения здания (целевого посещения объекта)	ДП-И (Г, У) ДУ (К, О, С)	5, 6, 11	Папка № 17
5	Санитарно-гигиенические помещения	ДЧ-И (У, Г) ДУ (О, С) ВНД (К)	19, 20, 4, 17	Папки № 18, 20
6	Система информации и связи (на всех зонах)	ДЧ-И (К, О) ДУ (Г, У, С)	-	Папка № 21
7	Пути движения к объекту (от остановки транспорта)	ДЧ-И (У, Г) ДУ (С, О, К)		Папка № 0

\*\* Указывается: ДП-В - доступно полностью всем; ДП-И (К, О, С, Г, У) – доступно полностью избирательно (указать категории инвалидов); ДЧ-В - доступно частично всем; ДЧ-И (К, О, С, Г, У) – доступно частично избирательно (указать категории инвалидов); ДУ - доступно условно, ВНД - недоступно

### 3.5. ИТОГОВОЕ ЗАКЛЮЧЕНИЕ о состоянии доступности ОСИ: ДЧ-И (У, Г), ДУ (К, О, С)

#### 4. Управленческое решение (проект)

##### 4.1. Рекомендации по адаптации основных структурных элементов объекта:

№№ п/п	Основные структурно-функциональные зоны объекта	Рекомендации по адаптации объекта (вид работы)*
1	Территория, прилегающая к зданию (участок)	Текущий ремонт
2	Вход (входы) в здание	Текущий ремонт
3	Путь (пути) движения внутри здания (в т.ч. пути эвакуации)	Текущий ремонт
4	Зона целевого назначения здания (целевого посещения объекта)	Текущий ремонт
5	Санитарно-гигиенические помещения	Текущий, капитальный ремонт
6	Система информации на объекте (на всех зонах)	Текущий ремонт
7	Пути движения к объекту (от остановки транспорта)	Текущий ремонт

	транспорта)	
8.	Все зоны и участки	Текущий, капитальный ремонт

\*- указывается один из вариантов (видов работ): не нуждается; ремонт (текущий, капитальный); индивидуальное решение с ТСР; технические решения невозможны – организация альтернативной формы обслуживания

4.2. Период проведения работ \_\_\_\_\_  
в рамках исполнения \_\_\_\_\_  
(указывается наименование документа: программы, плана)

4.3 Ожидаемый результат (по состоянию доступности) после выполнения работ по адаптации

\_\_\_\_\_

Оценка результата исполнения программы, плана (по состоянию доступности)

4.4. Для принятия решения требуется, не требуется (*нужное подчеркнуть*):

4.4.1. согласование на Комиссии \_\_\_\_\_  
(наименование Комиссии по координации деятельности в сфере обеспечения доступной среды жизнедеятельности для инвалидов и других МГН)

4.4.2. согласование работ с надзорными органами (в сфере проектирования и строительства, архитектуры, охраны памятников, другое - указать)

4.4.3. техническая экспертиза; разработка проектно-сметной документации;

4.4.4. согласование с вышестоящей организацией (собственником объекта);

4.4.5. согласование с общественными организациями инвалидов \_\_\_\_\_;

4.4.6. другое

Имеется заключение уполномоченной организации о состоянии доступности объекта (наименование документа и выдавшей его организации, дата), прилагается

4.7. Информация может быть размещена (обновлена) на Карте доступности субъекта РФ

\_\_\_\_\_

(наименование сайта, портала)

## 5. Особые отметки

### ПРИЛОЖЕНИЯ:

#### Результаты обследования:

1. Территории, прилегающей к объекту на **4 стр. 2** листа.
2. Входа (входов) в здание на **3 стр. 2** листа.
3. Путей движения в здании на **5 стр. 3** листа.
4. Зоны целевого назначения объекта на **5 стр. 3** листа. (Приложения №№ 4.1, 4.2, 4.3)
5. Санитарно-гигиенических помещений на **3 стр. 2** листа.
6. Системы информации (и связи) на объекте на **4 стр. 2** листа.

Результаты фотофиксации на объекте в электронном виде 24 папки.

Поэтажные планы, паспорт БТИ \_\_\_\_\_ на \_\_\_\_\_ л.


Другое (в том числе дополнительная информация о путях движения к объекту)

---

---


**Руководитель рабочей группы**

Главный специалист

Управления социальной защиты населения по г. Улан-Удэ \_\_\_\_\_  Н.С. Трескина

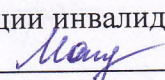
**Члены рабочей группы:**


Ведущий специалист отдела по работе с населением

Управления социальной защиты населения по г. Улан-Удэ \_\_\_\_\_  Б.А. Панаев

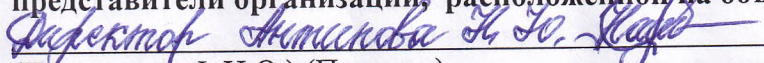
В том числе:

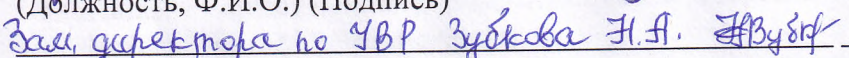
**представители общественных организаций инвалидов:**

Председатель Октябрьской районной общественной организации инвалидов, Центра социально-трудовой адаптации «ЗОРИГ» \_\_\_\_\_  Л.Д. Манхоева

Член КРК Железнодорожной районной общественной организации инвалидов Бурятской республиканской общественной организации Общероссийской общественной организации «Всероссийское общество инвалидов» \_\_\_\_\_  О.А. Черняева

**представители организации, расположенной на объекте**

 \_\_\_\_\_  
(Должность, Ф.И.О.) (Подпись)

 \_\_\_\_\_  
(Должность, Ф.И.О.) (Подпись)

Управленческое решение согласовано « \_\_\_\_\_ » \_\_\_\_\_ 20\_\_ г. (протокол № \_\_\_\_\_)

Комиссией

(название). \_\_\_\_\_

---

I Результаты обследования:  
1. Территории, прилегающей к зданию (участка)

**МБУ ДО «Дом творчества Октябрьского района г. Улан-Удэ»  
670042, Республика Бурятия, г. Улан-Удэ, проспект Строителей, 60-60а**

№ п/п	Наименование функционально-планировочного элемента	Наличие элемента		Выявленные нарушения и замечания		Работы по адаптации объектов	
		есть/нет	№ на плане	№ фото	Значимо для инвалида (категория)	Содержание	Виды работ
1.1	Вход (входы) на территорию	нет	-	-	-	-	-
				Нет информации об объекте.	Все	Объект должен быть оборудован доступными элементами информации об объекте.	Текущий
				На прилегающей территории отсутствуют перелазы высоты - ямы и выбоины	Все	Должны быть предусмотрены условия беспрепятственного и удобного передвижения МГН по участку к зданию на территории объекта.	Текущий
1.2	Путь (пути) движения на территории	Есть А		Папка № 2 Фото 2.1-2.10	Все, отсутствует контрастная разметка	Тактильные средства, выполняющие предупредительную функцию на покрытии пешеходных путей на участке, следует размещать не менее чем за 0,8 м до объекта информации, начала опасного участка, изменения направления движения, входа и т.п.	Текущий

				Нет мест отдыха	Все	<p>На территории на основных путях движения людей рекомендуется предусматривать не менее чем через 100-150 м места отдыха, доступные для МГН, оборудованные навесами, скамьями, телефонами-автоматами, указателями, светильниками, сигнализацией и т.п.</p> <p>Места отдыха должны выполнять функции архитектурных акцентов, входящих в общую информационную систему объекта.</p> <p>Скамейки для инвалидов, в том числе слепых, устанавливаются на обочинах проходов и обозначаются с помощью изменения фактуры наземного покрытия.</p>	Текущий
				Не нормативные лестница – скользкие металлические края ступеней	Все, кроме К	<p>Все ступени наружных лестниц в пределах одного марша должны быть одинаковыми по форме. Поверхность ступеней должна иметь антискользящее покрытие и быть шероховатой.</p> <p>Для открытых лестниц на перепадах рельефа рекомендуется сделать ширину проступей не менее 0,4 м, высоту подьемов ступеней - не более 0,12 м.</p>	Текущий
1.3	Лестница (наружная)	Есть А	Папка № 3 Фото 3.1-3.6	Отсутствуют поручни	О, С	<p>Поручни (при перепаде высот более 0,45 м) устанавливаются с двух сторон, на высоте 0,9 м (в дошкольных учреждениях - и 0,5 м), завершающие части поручня длиннее марша на 0,3 м. При ширине марша 2,5 м и более устанавливаются дополнительные разделительные поручни</p>	Текущий
				На лестнице нет тактильно контрастных полос	С	<p>Крайевые ступени лестничных маршей должны быть выделены цветом или</p>	Текущий

						<p>фактурой. Перед открытой лестницей за 0,8 м. - 0,9 м. следует предусматривать предупредительные тактильные полосы шириной 0,3 м. - 0,5 м.</p>	
1.4	Пандус (наружный)	нет					
1.5	Автостоянка и парковка	есть	А	<p>На открытых индивидуальных автостоянках около учреждения нет выделенного места для транспорта инвалидов. Нет разметки на асфальте и маркировки знака «инвалидов»</p>	<p>Все</p>	<p>На открытых индивидуальных автостоянках около учреждений обслуживания следует выделять не менее 10% мест (но не менее одного места) для транспорта инвалидов. Эти места должны обозначаться знаками, принятыми в международной практике. Нанести контрастную разметку на места остановки транспорта инвалидов Места для личного автотранспорта инвалидов желательнее размещать вблизи входа, доступного для инвалидов, но не далее 50 м, а при жилых зданиях - не далее 100 м. Ширина зоны для парковки автомобиля инвалида должна быть не менее 3,5 м.</p>	Текущий
	ОБЩИЕ требования к зоне			<p>Нет знаков обозначения для парковки</p>	<p>К, О, С, Г</p>	<p>Выделяемые места должны обозначаться знаками, принятыми на поверхности покрытии стоянки и продублированы знаком на вертикальной поверхности (стене, столбе, т.п.) расположенным на высоте не менее 1,5 м.</p>	Текущий
						<p>Беспрепятственное и удобное передвижение МГН по участку (территории предприятия) к зданию Информационная поддержка на всех путях движения МГН Возможность совмещения транспортных проездов и пешеходных дорог на пути к объектам (при соблюдении требований к параметрам путей движения) Наличие гигиенических сертификатов на материалы (оснащение, оборудование, изделия, приборы), используемые инвалидами или контактирующие с ними Организация мест отдыха на участке (рекомендуется)</p>	

III Заключение по зоне:

Наименование структурно-функциональной зоны	Состояние доступности * (к пункту 3.4 Акта обследования ОСИ)	Приложение		Рекомендации по адаптации (вид работы)** к пункту 4.1 Акта обследования ОСИ
		№ на плане	№ фото	
Территории, прилегающей к зданию (участка)	ДЧ-И (У, Г) ДУ (К, О, С)	А	Папки № 2, 3, 5	Текущий ремонт

\* указывается: ДП-В - доступно полностью всем; ДП-И (К, О, С, Г, У) – доступно полностью избирательно (указать категории инвалидов); ДЧ-В - доступно частично всем; ДЧ-И (К, О, С, Г, У) – доступно частично избирательно (указать категории инвалидов); ДУ - доступно условно, ВНД - недоступно

\*\* указывается один из вариантов: не нуждается; ремонт (текущий, капитальный); индивидуальное решение с ТСР; технические решения невозможны – организация альтернативной формы обслуживания

Комментарий к заключению: \_\_\_\_\_



**I Результаты обследования:  
2. Входа (входов) в здание**

**МБУ ДО «Дом творчества Октябрьского района г. Улан-Удэ»  
670042, Республика Бурятия, г. Улан-Удэ, проспект Строителей, 60-60а**

№ п/п	Наименование функционального планировочного элемента	Наличие элемента			Выявленные нарушения и замечания		Работы по адаптации объектов	
		есть/нет	№ на плане	№ фото	Содержание	Значимо для инвалида (категория)	Содержание	Виды работ
2.1	Лестница (наружная)	нет	-	-		-		-
2.2	Пандус (наружный)	нет	-	-		-		-
2.3	Входная площадка (перед дверью)	есть	А	Папка № 8 Фото 8.1-8.7	На входной площадке имеется перепад высоты в виде порогов - 0,05 м.	К, С, О	Оборудовать съезды, обозначить контрастным цветом	Текущий
					Нет кнопки вызова персонала	К, О, С, Г	Устройство вызова персонала устанавливается на доступных входах в здание. Кнопка вызова должна быть не выше 0,8 м от уровня пола.	Текущий
2.4	Дверь (входная)	есть	А	Папка № 9	Нет тактильных средств, выполняющих предупредительную функцию входа.	С	Участки пола на путях движения на расстоянии 0,6 м перед дверными проемами и входами на лестницы и пандусы должны иметь предупредительную рифленую и/или контрастно окрашенную поверхность.	Текущий
					Двери не имеют фиксаторов в положениях "открыто" и "закрыто".	Все	Входные двери, доступные для входа инвалидов, следует проектировать	Текущий

					автоматическими, ручными или механическими. Они должны быть хорошо опознаваемы и иметь символ, указывающий на их доступность. Крепление двери: - на петлях одностороннего действия с фиксаторами в положениях "открыто" и "закрыто"; - обеспечивающие задержку автоматического закрывания продолжительностью не менее 5 сек.				Текущий
			Не контрастные ручки дверей	С					Текущий
			Имеется порог 0,10 м.	К, О, С.					Текущий.
			Размеры тамбура не соответствуют нормам.	К, О, С					Текущий
2.5	Тамбур	Есть 1	Папка № 10 Фото 10.1-10.6	К, О, С.	В тамбуре имеется пороги более 0,02 м.				Текущий.
				К, О, С, Г	Грязезащитное покрытие – резиновый коврик не закреплён				Текущий
	ОБЩИЕ требования к зоне				Как минимум один вход, приспособленный для МПН, с поверхности земли и из каждого доступного подземного или надземного перехода к зданию Гигиенические сертификаты на материалы (оснащение, оборудование, изделия, приборы), используемые инвалидами или контактирующие с ними Выключатели и розетки - на высоте 0,8 м от уровня пола согласно СНиП 35-01-2001				

II Заключение по зоне:

Наименование структурно-функциональной зоны	Состояние доступности * (к пункту 3.4 Акта обследования ОСИ)	Приложение		Рекомендации по адаптации (вид работы)** к пункту 4.1 Акта обследования ОСИ
		№ на плане	№ фото	
Вход (входы) в здание	ДЧ-И (У, Г) ДУ (К, С, О)	А, 1	Папки № 8, 9, 10	Текущий ремонт

\* указывается: ДП-В - доступно полностью всем; ДП-И (К, О, С, Г, У) - доступно полностью избирательно (указать категории инвалидов); ДЧ-В - доступно частично всем; ДЧ-И (К, О, С, Г, У) - доступно частично избирательно (указать категории инвалидов); ДУ - доступно условно, ВНД - недоступно

\*\* указывается один из вариантов: не нуждается; ремонт (текущий, капитальный); индивидуальное решение с ТСР; технические решения невозможны - организация альтернативной формы обслуживания

Комментарий к заключению: \_\_\_\_\_

I Результаты обследования:

3. Пути (путей) движения внутри здания (в т.ч. путей эвакуации)

МБУ ДО «Дом творчества Октябрьского района г. Улан-Удэ»  
670042, Республика Бурятия, г. Улан-Удэ, проспект Строителей, 60-60а

№ функционально-планировочного элемента	Наличие элемента		Выявленные нарушения и замечания		Работы по адаптации объектов	
	есть/нет	№ на плане	Содержание	Значимо для инвалида (категория)	Содержание	Виды работ
3.1 Коридор (вестибюль, зона ожидания, галерея, балкон)	есть	2, 13, 14	Доступный маршрут для МГН не обозначен знаками	К, О, С, Г	После входа в здание рекомендуется расположить доступную для МГН, в том числе инвалидов-колясочников, информацию о схеме движения инвалидов по зданию с указанием доступных мест общего пользования и обслуживания МГН - мнемосхема. Доступный маршрут должен иметь ровную поверхность, нескользкое покрытие и обозначаться знаками.	Текущий
			Нет предупредительной информации о препятствиях на пути движения	С		

				Узкие проходы в некоторых местах коридора из-за кресел и стульев, стоящих напротив друг друга	К	Ширина пути движения в коридорах должна быть не менее: при движении кресла-коляски в одном направлении 1,5 м; при встречном движении 1,8 м.	Текущий
				Нет направляющих линий на полу	С	Тактильная направляющая полоса на основных путях движения следует предусмотреть тактильную направляющую полосу с высотой рисунка не более 0,025 м.	Текущий
				Высота размещения выключателей более 1 м.	К	Выключатели следует предусматривать на высоте 0,8 м от уровня пола.	Текущий
3.2	Лестница (внутри здания)	Нет	-	-	-	-	-
3.3	Пандус (внутри здания)	нет	-	-	-	-	-
3.4	Лифт пассажирский (или подъемник)	нет	-	-	-	-	-
				Ширина некоторых дверей 0,8 м.	К	Ширина дверных и открытых проемов в стене, а также выходов из помещений и коридоров на лестничную клетку должна быть не менее 0,9 м.	Текущий
				Двери, ручки дверей имеют одинаковый цвет со стенами или сильно неотличимы для слабовидящих людей	С	Установить контрастное обозначение, обналичники и ручки дверей выделить контрастным цветом	Текущий
3.5	Дверь	есть	2, 13, 14	Имеются пороги в кабинеты от 0,05 м. и ступень перед кабинетом 0,1 м.	К, О, С.	Дверные проемы, как правило, не должны иметь порогов и перепадов высот пола. При необходимости устройства порогов их высота или перепад высот не должен превышать 0,014 м. Ступень перед кабинетом заменить половым скатом и выделить цветом	Текущий.
				Нет информирующих обозначений.	Все	Информирующие обозначения	Текущий

						помещений: - рядом с дверью, со стороны дверной ручки; - на высоте от 1,4 до 1,75 м; - дублирование рельефными знаками		
						Участки пола на путях движения на расстоянии 0,6 м перед дверными проемами должны иметь тактильные предупреждающие указатели и/или контрастно окрашенную поверхность в соответствии с ГОСТ Р 12.4.026. Рекомендуется предусматривать световые маячки.		Текущий
						Системы средств информации и сигнализации об опасности должны быть комплексными и предусматривать визуальную, звуковую и тактильную информацию в помещениях (кроме помещений с мокрыми процессами), предназначенных для пребывания всех категорий инвалидов.		Текущий
3.6	Пути эвакуации (в т.ч. зоны безопасности)	есть				Они должны соответствовать требованиям ГОСТ Р 51671, а также учитывать требования НПБ 104	Все	Текущий
						Конструкции эвакуационных путей должны быть класса К0 (непожароопасные), предел их огнестойкости должен соответствовать требованиям таблицы 4* СНиП 21-01, а материалы их отделки и покрытия полов - требованиям 6.25* СНиП 21-01.		
						Папка № 16 Фото 16.1-16.6		
						Отсутствует комплексная информация путей эвакуации.		
						Нет тактильных предупреждающих указателей перед дверьми	С	
						На эвакуационных выходах имеются пороги от 0,1 м. до 0,2 м.	К, О, С	Текущий
						Пороги и перепады высоты должны быть не более 0,014 м. Обустроить пологими скатами		

				<p>На лестнице перед эвакуационным выходом нет перил.</p>	<p>Все</p>	<p>Поручни (при перепаде высот более 0,45 м): - с двух сторон; - на высоте 0,7 и 0,9 м (в дошкольных учреждениях - и 0,5 м); - завершающие части длиннее на 0,3 м.</p> <p>Поручни рекомендуются применять округлого сечения диаметром от 0,04 до 0,06 м. Расстояние в свету между поручнем и стеной должно быть не менее 0,045 м для стен с гладкими поверхностями и не менее 0,06 м для стен с шероховатыми поверхностями.</p>	<p>Текущий</p>
				<p>Края лестниц не маркированы контрастными полосами.</p>	<p>С</p>	<p>Необходимо нанести на первую и последнюю ступени контрастные маркировки</p>	<p>Текущий</p>
<p>ОБЩИЕ требования к зоне</p>				<p>Определяется наиболее рациональный (короткий и удобный) путь к зоне целевого назначения</p> <p>Гигиенические сертификаты на материалы (оснащение, оборудование, изделия, приборы), используемые инвалидами или контактирующие с ними</p> <p>Выключатели и розетки - на высоте 0,8 м от уровня пола</p> <p>Зоны отдыха: - на каждом доступном МГН этаже (в том числе и для инвалидов на креслах-колясках) на 2 - 3 места</p> <p>Предупредительная информация о препятствии (перед дверными проемами и входами на лестницы и пандусы, перед поворотом коммуникационных путей): - на расстоянии 0,6 м до объекта информации; - визуальная (в виде контрастно окрашенной поверхности либо световых маячков); - тактильная (рифленая поверхность).</p>			

II Заключение по зоне:

Наименование структурно-функциональной зоны	Состояние доступности * (к пункту 3.4 Акта обследования ОСИ)	Приложение		Рекомендации по адаптации (вид работы)** к пункту 4.1 Акта обследования ОСИ
		№ на плане	№ фото	
Пути движения внутри здания (в т.ч. путей эвакуации)	ДЧ-И (У, Г) ДУ (К, О, С)	2, 13, 14	Папки № 11, 15, 16	Текущий ремонт

\* указывается: ДШ-В - доступно полностью всем; ДШ-И (К, О, С, Г, У) – доступно полностью избирательно (указать категории инвалидов); ДЧ-В - доступно частично всем; ДЧ-И (К, О, С, Г, У) – доступно частично избирательно (указать категории инвалидов); ДУ - доступно условно, ВНД - недоступно

\*\*указывается один из вариантов: не нуждается, ремонт (текущий, капитальный); индивидуальное решение с ТСР; технические решения невозможны – организация альтернативной формы обслуживания

Комментарий к заключению: \_\_\_\_\_



**I Результаты обследования:**

**4. Зоны целевого назначения здания (целевого посещения объекта)**

Вариант I – зона обслуживания инвалидов

**МБУ ДО «Дом творчества Октябрьского района г. Улан-Удэ»  
670042, Республика Бурятия, г. Улан-Удэ, проспект Строителей, 60-60а**

№ функционально-планировочного элемента	Наличие элемента		Выявленные нарушения и замечания		Работы по адаптации объектов	
	есть/нет	№ на плане	№ фото	Значимо для инвалида (категория)	Содержание	Виды работ
4.1 Кабинетная форма обслуживания	есть	5, 6, 11	Фото 17.1-17.16	С	Нет информирующих обозначений помещений рядом с дверью со стороны дверной ручки	Информирующие обозначения помещений внутри здания должны дублироваться рельефными знаками и размещаться рядом с дверью, со стороны дверной ручки и крепиться на высоте от 1,4 до 1,75 м.
					К	Ширина некоторых дверей менее 0,9 м.
			Папка № 17	К	Диаметр зоны для самостоятельного разворота на 90 - 180° инвалида на кресла-коляске следует принимать не менее 1,4 м. Около столов, прилавков и других мест обслуживания, у настенных приборов, аппаратов и устройств для инвалидов следует предусматривать свободное пространство размерами в плане не менее 0,9 x 1,5 м.	Текущий

							дверью при открывании "от себя" должна быть не менее 1,2 м, а при открывании "к себе" - не менее 1,5 м при ширине не менее 1,5 м
4.2	Зальная форма обслуживания - Актальный зал	Есть	5	Папка № 17 Фото 17.17-17.34	Имеется перепад высоты на сцену в К, О, С актовом зале		Обустроить пологий скат, выделить цветом
4.3	Прилавочная форма обслуживания	Нет	-	-	-	-	-
4.4	Форма обслуживания с перемещением по маршруту	нет	-	-	-	-	-
4.5	Кабина индивидуального обслуживания	нет	-	-	-	-	-
	ОБЩИЕ требования к зоне	<p>Места целевого назначения могут быть универсальными либо специально выделенными для инвалидов и других МГН (в том числе вблизи входов)</p> <p>Информирующие обозначения помещений: - рядом с дверью, со стороны дверной ручки; - на высоте от 1,4 до 1,75 м; - дублирование рельефными знаками Помещения для инвалидов на креслах-колясках, размещают на уровне входа, ближайшего к поверхности земли. При ином размещении помещений по высоте здания - кроме лестниц предусматривают пандусы, подъемные платформы, лифты или другие приспособления для перемещения.</p> <p>Места обслуживания и постоянного нахождения инвалидов располагают на минимальных расстояниях от эвакуационных выходов из помещений, с этажей и из зданий наружу: - не более 15 м от дверей помещения, выходящего в туиковый коридор, до эвакуационного выхода с этажа</p>					

### II Заключение по зоне:

Наименование структурно-функциональной зоны	Состояние доступности * (к пункту 3.4 Акта обследования ОСИ)	Приложение		Рекомендации по адаптации <sup>И</sup> (вид работы) <sup>Ж</sup> * к пункту 4.1 Акта обследования ОСИ
		№ на плане	№ фото	
Зоны целевого назначения зданий.	ДП-И (Г, У) ДУ (К, О, С)	5, 6, 11	Папка № 17	Текущий ремонт

\* указывается: ДП-В - доступно полностью всем; ДП-И (К, О, С, Г, У) – доступно полностью избирательно (указать категории инвалидов); ДЧ-В - доступно частично всем; ДЧ-И (К, О, С, Г, У) – доступно частично избирательно (указать категории инвалидов); ДУ - доступно условно, ВНД - недоступно

\*\*указывается один из вариантов: не нуждается; ремонт (текущий, капитальный); индивидуальное решение с ТСР; технические решения невозможны – организация альтернативной формы обслуживания

Комментарий к заключению: \_\_\_\_\_

**I Результаты обследования:**

**4. Зоны целевого назначения здания (целевого посещения объекта)**

Вариант II – места прилегания труда

**МБУ ДО «Дом творчества Октябрьского района г. Улан-Удэ»  
670042, Республика Бурятия, г. Улан-Удэ, проспект Строителей, 60-60а**

Наименование функционально-планировочного элемента	Наличие элемента		Выявленные нарушения и замечания		Работы по адаптации объектов	
	есть/нет	№ на плане фото	Содержание	Значимо для инвалида (категория)	Содержание	Виды работ
Места приложения труда	Нет	-	-	-	-	-
Общие требования	-	-	-	-	-	-

**II Заключение по зоне:**

Наименование структурно-функциональной зоны	Состояние доступности * (к пункту 3.4 Акта обследования ОСИ)	Приложение		Рекомендации по адаптации (вид работы)** к пункту 4.1 Акта обследования ОСИ
		№ на плане	№ фото	
Зоны целевого назначения здания (целевого посещения объекта)	ДЧ-В			Текущий и капитальный

\* указывается: **ДП-В** - доступно полностью всем; **ДП-И** (К, О, С, Г, У) – доступно полностью избирательно (указать категории инвалидов); **ДЧ-В** - доступно частично всем; **ДЧ-И** (К, О, С, Г, У) – доступно частично избирательно (указать категории инвалидов); **ДУ** - доступно условно, **ВНД** - недоступно

\*\* указывается один из вариантов: не нуждается; ремонт (текущий, капитальный); индивидуальное решение с ГСР; технические решения невозможны – организация альтернативной формы обслуживания

Комментарий к заключению: \_\_\_\_\_

**I Результаты обследования:**

**4. Зоны целевого назначения здания (целевого посещения объекта)  
Вариант III – жилые помещения**

**МБУ ДО «Дом творчества Октябрьского района г. Улан-Удэ»  
670042, Республика Бурятия, г. Улан-Удэ, проспект Строителей, 60-60а**

Наименование функционально-планировочного элемента	Наличие элемента		Выявленные нарушения и замечания		Работы по адаптации объектов	
	есть/нет	№ на плане фото	Содержание	Значимо для инвалида (категория)	Содержание	Виды работ
Жилые помещения	нет	-	-	-	-	-

**II Заключение по зоне:**

Наименование структурно-функциональной зоны	Состояние доступности * (к пункту 3.4 Акта обследования ОСИ)	Приложение		Рекомендации по адаптации (вид работы)** к пункту 4.1 Акта обследования ОСИ
		№ на плане	№ фото	
Зоны целевого назначения здания	X	-	-	-

\* указывается: **ДП-В** - доступно полностью всем; **ДП-И** (К, О, С, Г, У) – доступно полностью избирательно (указать категории инвалидов); **ДЧ-В** - доступно частично всем; **ДЧ-И** (К, О, С, Г, У) – доступно частично избирательно (указать категорий инвалидов); **ДУ** - доступно условно, **ВНД** - недоступно

\*\*указывается один из вариантов: не нуждается; ремонт (текущий, капитальный); индивидуальное решение с ТСР; технические решения невозможны – организация альтернативной формы обслуживания  
Комментарий к заключению: \_\_\_\_\_

I Результаты обследования:  
5. Санитарно-гигиенических помещений

МБУ ДО «Дом творчества Октябрьского района г. Улан-Удэ»  
670042, Республика Бурятия, г. Улан-Удэ, проспект Строителей, 60-60а

№ п/п	Наименование функционально-планировочного элемента	Наличие элемента		Выявленные нарушения и замечания		Работы по адаптации объектов		Виды работ
		есть / нет	№ на плане / фото	Содержание	Значимо для инвалида (категория)	Содержание	Виды работ	
5.1	Туалетная комната	есть	19, 20 Фото № 18.1-18.8	Нет обозначения туалетной комнаты.	Все	Информирующие обозначения помещений: - рядом с дверью, со стороны дверной ручки; - на высоте от 1,4 до 1,75 м; - дублирование рельефными знаками	Информирующие обозначения помещений: - рядом с дверью, со стороны дверной ручки; - на высоте от 1,4 до 1,75 м; - дублирование рельефными знаками	Текущий
				Высота размещения выключателей более 1 м.	К	Выключатели следует предусматривать на высоте 0,8 м от уровня пола.	Выключатели следует предусматривать на высоте 0,8 м от уровня пола.	Текущий
				Туалетная комната не соответствует нормативам	К, О, С	Доступная кабина в общей уборной должна иметь размеры в плане не менее: ширина - 1,65 м., глубина - 1,8 м., ширина двери - 0,9 м. В кабине рядом с унитазом следует предусматривать пространство не менее 0,75 м для размещения кресла-коляски, а также крючки для одежды, костылей и других принадлежностей. В кабине должно быть свободное пространство диаметром 1,4 м для разворота кресла-коляски. Двери должны открываться наружу. Предустротреть обустройство универсальной туалетной кабинки согласно СНиП 35-01-2001	Доступная кабина в общей уборной должна иметь размеры в плане не менее: ширина - 1,65 м., глубина - 1,8 м., ширина двери - 0,9 м. В кабине рядом с унитазом следует предусматривать пространство не менее 0,75 м для размещения кресла-коляски, а также крючки для одежды, костылей и других принадлежностей. В кабине должно быть свободное пространство диаметром 1,4 м для разворота кресла-коляски. Двери должны открываться наружу. Предустротреть обустройство универсальной туалетной кабинки согласно СНиП 35-01-2001	Капитальный
				Ширина дверного полотна	К	Дверные проемы не должны иметь пороги и	Дверные проемы не должны иметь пороги и	Текущий

				0,80 м.	перепадов высот пола. Дверной проем: - ширина - не менее 0,9 м (при глубине откоса открытого проема более 1,0 м - не менее 1,2 м). Порог и перепад высот в дверном проеме: - отсутствует или не более 0,014				Текущий
				В туалете нет места для размещения кресла-коляски, нет крючков	К, О			В кабине рядом с унитазом следует предусматривать пространство не менее 0,75 м для размещения кресла-коляски, а также крючки для одежды, костылей и других принадлежностей. Следует применять унитазы, имеющие опору для спины.	Текущий
				В туалетных кабинках общего пользования не предусмотрено наличие поручней.	Все			В универсальной кабине и других санитарно-бытовых помещениях, предназначенных для пользования всеми категориями граждан, в том числе инвалидов, установлены откидные опорные поручни, штанги, поворотные или откидные сидения.	Текущий
				В туалете нет тревожных кнопок	Все			Доступные для МГН санитарно-бытовые кабины должны быть оборудованы системой тревожной сигнализации, обеспечивающей связь с помещением постоянного дежурного персонала (поста охраны или администрации объекта).	Текущий
5.2	Душевая/ ванная комната	нет							-
5.3	Бытовая комната (гардеробная)	Есть	4, 17	Папка № 20 Фото 20.1-20.5	К			Высота прилавков над уровнем пола (и других мест обслуживания инвалидов на креслах-колясках) должна быть не более 0,8 м. над уровнем пола. Предусмотреть пониженные секции	Текущий
	ОБЩИЕ требования к зоне	Не менее одной универсальной кабины, доступной для всех категорий граждан: - в общественных уборных, - в общественных зданиях, - в любых общественных зданиях (при численности посетителей 50 человек и более							

или при продолжительности нахождения посетителя в здании 60 мин и более)  
 Установка поручней, штанг, поворотных или откидных сидений: - в универсальной кабине, - в других санитарно-гигиенических помещениях для всех категорий граждан, в том числе инвалидов  
 Выключатели и розетки в помещениях - на высоте 0,8 м от уровня пола  
 Информирование обозначения помещений: - рядом с дверью, со стороны дверной ручки; - на высоте от 1,4 до 1,75 м; - дублирование рельефными знаками  
 Гигиенические сертификаты на материалы (оснащение, оборудование, изделия, приборы), используемые инвалидами или контактирующие с ними  
 Рекомендовано использование: - водопроводных кранов рычажного или нажимного действия (или управляемых электронными системами), - управление спуском воды в унитазах на боковой стене кабины

### II Заключение по зоне:

Наименование структурно-функциональной зоны	Состояние доступности * (к пункту 3.4 Акта обследования ОСИ)	Приложение		Рекомендации по адаптации ** (вид работы)** к пункту 4.1 Акта обследования ОСИ
		№ на плане	№ фото	
Санитарно-гигиеническое помещение	ДЧ-И (У, Г) ДУ (О, С) ВНД (К)	19, 20, 4, 17	Папки № 18, 20	Текущий, капитальный ремонт

\* указывается: ДП-В - доступно полностью всем; ДП-И (К, О, С, Г, У) – доступно полностью избирательно (указать категории инвалидов); ДЧ-В - доступно частично всем; ДЧ-И (К, О, С, Г, У) – доступно частично избирательно (указать категории инвалидов); ДУ - доступно условно, ВНД - недоступно

\*\*указывается один из вариантов: не нуждается; ремонт (текущий, капитальный); индивидуальное решение с ТСР; технические решения невозможны – организация альтернативной формы обслуживания

Комментарий к заключению: \_\_\_\_\_



Приложение 6  
к Акту обследования ОСИ к паспорту доступности ОСИ № 21 от «14» октября 2016 г.

**I Результаты обследования:**

**6. Системы информации на объекте**

**МБУ ДО «Дом творчества Октябрьского района г. Улан-Удэ»  
670042, Республика Бурятия, г. Улан-Удэ, проспект Строителей, 60-60а**

№ п/п	Наименование функционального элемента	Наличие элемента		Выявленные нарушения и замечания		Работы по адаптации объектов	
		есть/нет	№ на плане фото	Содержание	Значимо для инвалида (категория)	Содержание	Виды работ
6.1	Визуальные средства	есть	-	Знаки и символы должны быть идентичными в пределах здания, комплекса сооружений, в одном районе, соответствовать знакам в нормативных документах по стандартизации	К, О, Г, У	Визуальная информация должна располагаться на контрастном фоне с размерами знаков, соответствующими расстановке рассматриваемых элементов, и должна быть увязана с художественным решением интерьера.	Текущий
			Папка № 21	Нет информирующих обозначений помещений рядом с дверью со стороны дверной ручки	С	Информирующие обозначения помещений внутри здания должны дублироваться рельефными знаками и размещаться рядом с дверью, со стороны дверной ручки и крепиться на высоте от 1,4 до 1,75 м.	Текущий
			Фото 21.1-21.4	Нет предупредительной визуальной информации	С	Предупредительная информация о препятствии (перед дверными проемами и входами на лестницы и пандусы, перед поворотом коммуникационных путей): - на расстоянии 0,6 м до объекта информации; - визуальная (в виде контрастно окрашенной	Текущий

						поверхности либо световых маячков) Надписи: •размещение на высоте не более 160 см •высота прописных букв не менее 7,5 см •хорошая освещенность Визуальная информация располагается на контрастном фоне с размерами знаков, соответствующими расстоянию рассматривания, и должна быть увязана с художественным решением интерьера.	Текущий
6.2	Акустические средства	нет	-	Нет звукового оповещения функционирующего входа.	С	Звуковой маяк у входа (динамик с радиотрансляцией) с зоной слышимости до 5 м <sup>2</sup>	Текущий
6.3	Тактильные средства	нет	-	Отсутствует тактильно предупреждающие и оповестительные знаки	С	Тактильные средства информации о предоставлении услуги: •высота размещения 60-110 см •маркировка кабинетов приема со стороны ручки •на кабинах санитарно-бытовых помещений Предупредительная информация о препятствии (перед дверными проемами и входами на лестницы и пандусы, перед поворотом коммуникационных путей): - на расстоянии 0,6 м до объекта информации; - визуальная (в виде контрастно окрашенной поверхности либо световых маячков)	Текущий
	ОБЩИЕ требования к зоне			Системы средств информации и сигнализации об опасности должны быть комплексными для всех категорий инвалидов (визуальными, звуковыми и тактильными) и соответствовать СНИП 3.51 ГОСТ Р 51671, НПБ 104 Знаки и символы должны быть идентичными в пределах здания, комплекса сооружений, в одном районе, соответствовать знакам в нормативных документах по стандартизации Система средств информации зон и помещений должна обеспечивать: - непрерывность информации, своевременное ориентирование и однозначное опознание объектов и мест посещения; - предусматривать возможность получения информации об ассортименте предоставляемых услуг, размещении и назначении функциональных элементов,			

расположении путей эвакуации, предупреждать об опасности в экстремальных ситуациях и т.п.

Визуальная информация располагается на контрастном фоне с размерами знаков, соответствующими расстоянию рассматривания, и должна быть увязана с художественным решением интерьерера. Использование компенсирующих мероприятий при невозможности применить визуальную информацию (из-за особых художественных решений интерьерера: в залах музеев, выставок и т.п.) Система оповещения о пожаре - световая, синхронно со звуковой сигнализацией.

1. Информационные знаки и указатели на объекте должны быть объединены в единую систему средств информации ориентирования в пространстве, выбора маршрутов движения к определенным зонам и помещениям, и содержать, как минимум, следующую информацию о расположении:

- остановок общественного транспорта (так как многие инвалиды используют общественный транспорт для прибытия на объект);

- специальных парковочных мест;

- входа/ выхода;

- стойки администратора;

- билетных касс;

- трибун и зрительных залов (для спортивных и зрелищных объектов);

- междунктов;

- санитарно-бытовых помещений (туалетов, душевых, раздевалных);

- пунктов охраны правопорядка;

- точек торговли и предприятий общественного питания;

- зала для пресс-конференций, пресс-центра, интернет-кафе, кафе и т.п.;

- путей эвакуации.

План объекта должен быть расположен на видном месте напротив входа в здание/сооружение.

2. По всей территории торгового центра установит указатели расположения различных зон отдыха. Предусмотреть дублирование системы информационных указателей и знаков с помощью электронных систем ориентирования.

Информационные указатели должны быть расположены на всех основных точках пересечения путей движения на объекте (лестничных площадках, лифтовых холлах и т.п.).

- Расположение и дизайн информационных знаков и указателей должны быть идентичными в пределах сооружения или комплекса.

- По возможности информационные знаки должны быть расположены на стенах, примерно на уровне глаз.

- На путях движения следует избегать использования информационных знаков с креплением к потолку. Там где это неизбежно, размер букв/ цифр знаков и надписей должен быть таким, чтобы их можно было прочитать с приемлемого расстояния.

- Информационные знаки с обозначением помещений, за исключением туалетов, рекомендуется располагать на стене у

передней кромки двери для того, чтобы информационный знак был виден даже в том случае, если дверь открыта.

- Следует избегать размещения на путях движения информационных знаков выполненных на «досках-мольбертах» или других складных конструкциях, поскольку они могут представлять собой опасность для людей с нарушениями зрения.

3. Информационные знаки и указатели следует размещать с учетом:

- расстояния, с которого визуальная информация может быть наиболее эффективно воспринята;
- угла поля наблюдения;
- зоны досягаемости (как для людей на креслах-колясках, так и для людей с нарушением зрения),
- отсутствия помех восприятию визуальной информации (бликования, слепящего или недостаточного освещения и т.д.)

4. Уведомляющая и ориентирующая информация должна быть расположена на высоте не менее 1,2 м и не более 4,5 м от уровня пола или поверхности пешеходного пути.

- Знаки и указатели, не содержащие текстовой информации, внутри зданий должны быть размещены на высоте не более 2,5 м.
- Визуальные средства отображения информации, приспособленные для тактильного восприятия, должны быть размещены в зоне путей движения на высоте от 1,2 до 1,6 м.
- Для постоянной идентификации комнат и помещения надписи и знаки должны быть нанесены на стене, находящейся рядом с замочной стороны двери:
- расстояние от центральной горизонтальной линии знака до уровня пола должно быть 1500 мм;
- расположение надписей и знаков должно позволять приближаться к надписи и к знаку на расстоянии до 80 мм.

#### II Заключение по зоне:

Наименование структурно-функциональной зоны	Состояние доступности * (к пункту 3.4 Акта обследования ОСИ)	Приложение		Рекомендации по адаптации (вид работы)** к пункту 4.1 Акта обследования ОСИ
		№ на плане	№ фото	
Системы информации на объекте	ДЧ-И (К, О) ДУ (Г, У, С)	-	Папка № 21	Текущий ремонт

\* указывается: ДШ-В - доступно полностью всем; ДШ-И (К, О, С, Г, У) – доступно полностью избирательно (указать категории инвалидов); ДЧ-В - доступно частично всем; ДЧ-И (К, О, С, Г, У) – доступно частично избирательно (указать категории инвалидов); ДУ - доступно условно, ВВД - недоступно

\*\* указывается один из вариантов: не нуждается; ремонт (текущий, капитальный); индивидуальное решение с ТСР; технические решения невозможны – организация альтернативной формы обслуживания

Комментарий к заключению: \_\_\_\_\_